

INFORME SEMANAL AL 28/09/06

- Evolución de los cultivos al 28/09/06
 - ❖ Precipitaciones
 - ❖ Cosecha Fina, Campaña 2006/07 (Cártamo, Cebada Cervecera, Colza. Lino, Trigo)
 - ❖ Cosecha Gruesa, Campaña 2006/07 (Arroz, Girasol y Maíz)
- Evolución de la Superficie Sembrada – Resumen
- Avance de la siembra de Girasol, 2006/07
- Avance de la siembra de Maíz, 2006/07
- Área sembrada de granos y algodón, 1996/97-2005/06
- Volúmenes de producción de granos y algodón, 1996/97-2005/06
- Producción de cultivos en la República Argentina, 2005/06
- Humedad del suelo y aspectos del cultivo
- Registros pluviométricos semanales entre el 20/09/06 y el 26/09/06
- Mapa de precipitaciones

SECRETARIA DE AGRICULTURA, GANADERÍA, PESCA Y ALIMENTOS

Dirección de Coordinación de Delegaciones

PRECIPITACIONES (del 20/9 al 26/9)

En **Buenos Aires**, las lluvias se concentraron en los partidos de la mitad sur: 1-15.5 mm en el extremo sur, 11-32 mm en el sudoeste, 10-25 mm en el sudeste y 6-28 mm en la zona Mar y Sierras. En el norte hubo algunos registros muy aislados de 0.5-1 mm, mientras que el centro recibió 1-10 mm y el oeste, 3-30 mm.

Córdoba solamente informó lluvias en los departamentos correspondientes a la delegación Villa María, con valores de 2 a 12 mm.

En la principal zona arrocerá de **Entre Ríos** se registraron 3-7 mm, 1-5 mm en los departamentos granarios sobre el río Paraná, y 2.5-12 mm en otros departamentos.

En el sur de **La Pampa** se anotaron 3.5-20 mm, y en **Santa Fe**, el único aviso de lluvia del período provino de la localidad de San Javier, con 23 mm.

En varias localidades del **Chaco** se produjeron precipitaciones, las cuales se ubicaron entre 1 y 46 mm.

EVOLUCION DE LOS CULTIVOS AL 28/09/06

COSECHA FINA – CAMPAÑA 2006/07

Cártamo

En Salta y Jujuy los lotes se encuentran en principios de floración; el aspecto es bueno, presentando el perfil del suelo una adecuada condición hídrica.

En Santiago del Estero, pese a la falta de lluvias, las hectáreas implantadas en los departamentos de Taboada y Belgrano evolucionan sin inconvenientes.

Cebada Cervecera

En la provincia de **Buenos Aires**, el cultivo, en general, está atravesando las etapas de macollaje/encañazón. En la región sudeste, los lotes presentan un buen estado, estimándose un buen rendimiento, en caso de darse buenas condiciones climáticas. También,

en los partidos del norte el cultivo desarrolla adecuadamente, aunque en algunos lotes se nota deficiencia hídrica. En la delegación Salliqueló, las lluvias ocurridas al sur del partido de Adolfo Alsina, en sectores donde se encuentra sembrado el mayor porcentaje, provocaron una mejoría en su aspecto, pero dado el estrés hídrico sufrido en etapa de emergencia y crecimiento, se estiman producciones por debajo de lo normal.

En la delegación Casilda, en la provincia de **Santa Fe**, los lotes con cebada han iniciado la etapa de espigazón. Tal estado de evolución se produce en condiciones de falta de humedad (distrito Bombal) o humedad edáfica ajustada (J.B.Molina), de manera que se esperan lluvias para el normal desarrollo del cultivo. A diferencia de la campaña pasada, es nula la presencia de mancha en red.

Colza

En San Francisco, la superficie implantada se encuentra en estado de elongación y desarrollo del botón floral. El estado del cultivo es regular, debido a las escasas reservas hídricas en el perfil.

En Tandil, si bien el área lograda es baja, los lotes comenzaron a formar el botón floral; de continuar las condiciones climáticas favorables se estiman buenos rindes. En tanto en Tres Arroyos, el cultivo se desarrolla sin inconvenientes, la mayoría de los cuadros están en etapa de floración.

En la delegación Cañada de Gómez, el cultivo se encuentra formando granos; por el momento no se evidencian problemas por la escasez de agua en el suelo.

En la delegación Laboulaye, siguen sin registrarse precipitaciones, por tal motivo, la evolución de los sembrados es muy complicada.

En Santa Rosa, debido a la falta de precipitaciones se da por finalizada la implantación de este cultivo.

En Bahía Blanca, en la zona de riego, los lotes inician la floración, mientras que en seco, la evolución está más retrasada. Las lluvias del día 22, si bien fueron escasas, trajeron alivio a los cuadros implantados en la zona de seco.

Lino

En Avellaneda, se registraron precipitaciones escasas y dispares, por el momento la evolución del cultivo es buena pero comienza a agudizarse la falta de humedad en el perfil del suelo. Los lotes más adelantados transitan la etapa de floración e inicio del bolillado. En tanto en la delegación Rafaela, el cultivo se encuentra afectado por el déficit hídrico y el estado sanitario por el momento es bueno.

En Rosario del Tala, si bien ocurrieron lluvias, las mismas fueron irregulares y de baja intensidad. La mayoría de los lotes comenzaron a florecer; la sanidad es buena. Mientras que en Paraná, los cuadros transitan la etapa de floración y se estima que la ausencia de lluvias afectará el bolillado.

Trigo

Buenos Aires

En la región norte de la provincia (delegaciones Pergamino, Junín y Bragado), los cultivos, en general, están en estado adecuado y soportando el déficit de agua, aunque comienza a observarse, en lotes con baja retención de humedad en el perfil, un amarillamiento de las plantas. Los trigos, en su mayoría, están iniciando la etapa de encañazón. Sólo algunos, los más adelantados, ya han desplegado la hoja bandera.

En las delegaciones Lincoln y Pehuajó, la restricción hídrica se viene agravando por la ausencia de lluvias, las altas temperaturas y la baja humedad ambiente. El cultivo se encuentra en encañazón y con mucha heterogeneidad en cuanto a porte y desarrollo, siendo peor la situación de los lotes ubicados en el oeste de dichas delegaciones.

Las lluvias registradas en el sudoeste provincial, de entre 4 a 40 mm, no fueron suficientes para la recuperación hídrica de los suelos. De todas maneras, contribuyeron a mejorar el aspecto del cultivo, principalmente en aquellas zonas donde se registraron las mayores precipitaciones. La mayor parte de los lotes se encuentran en estado de macollaje. Se necesitarían nuevas lluvias para que no se vean afectados seriamente los cultivos, teniendo en cuenta que cada día será mayor la demanda de agua.

En la delegación Tres Arroyos, los lotes de trigo están en muy buen estado luego de las lluvias que se produjeron durante el viernes y sábado pasado, que redondearon los 20 mm. Esto, de todos modos, no modifica el hecho de que tanto el partido de Cnel. Pringles, como el de Cnel. Dorrego, sigan sufriendo la falta de mayores precipitaciones, razón por la cual muchos lotes que hubiesen ido a trigo, se destinarán a cosecha gruesa. La ausencia de días húmedos y nublados, hizo que hasta la fecha, no se presentaran enfermedades criptogámicas.

En la delegación Tandil, las lluvias registradas, si bien no fueron todo lo abundante que se esperaban, permitieron recomponer en parte la humedad del perfil y restituir lo utilizado por los distintos cultivos durante su desarrollo vegetativo. Puede apreciarse en general un muy buen desarrollo e implantación de todos los cultivos, libres de problemas sanitarios, salvo casos puntuales de septoria y mancha en red. En general hay muy buenas expectativas de rinde de continuar las condiciones climáticas favorables.

En las delegaciones Bolívar y 25 de Mayo, a pesar de la falta de humedad adecuada, los cultivos no presentan síntomas graves de deficiencia hídrica, aunque se observan muchos lotes con escaso desarrollo foliar que no llegan a cubrir el entresurco, a pesar de que ya se encuentran en etapa final de macollaje y comienzo de encañazón.

Córdoba

En la delegación Laboulaye, son muy pocos los cultivos con aceptable evolución, por lo que se estima una marcada disminución en el rendimiento zonal con respecto a la media histórica. Tan solo aquellos sembrados en fechas tempranas y con humedad subsuperficial pueden considerarse en mejores condiciones, pero el grueso de las sementeras transita etapas de definiciones con una preocupante condición de sequía, que se suma a las altas temperaturas y fuertes vientos que continúan secando los campos. Si se traza una divisoria, que diferenciara mejor o peor aspecto, aquellos lotes ubicados al norte de la ruta nacional 7 aún podrían alcanzar un aceptable rinde si a corto plazo reciben lluvias de más de 40 mm. La mayor parte del cultivo transita la etapa de encañazón y los más tempranos, se aproximan a la floración.

En la delegación Marcos Juárez, el cultivo se encuentra en estado de hoja bandera con vaina engrosada. Las lluvias registradas hasta la fecha, durante el mes de septiembre no fueron suficientes para el normal desarrollo de las plantas. En general, los lotes no han logrado completar un área foliar crítica como para alcanzar una adecuada intercepción de la luz, observándose en la mayor parte de los lotes los entresurcos. Al oeste en la zona de influencia de Idiazábal y al norte de la delegación, se espera una merma en los rindes de, aproximadamente, el 30%. Los ciclos cortos son los más perjudicados alcanzando un escaso porte. Similar situación se observa al sur del departamento Unión en localidades como Viamonte y Canals, donde hay pérdidas de plantas. Los mejores lotes – que también se encuentran afectados, aunque en menor medida- se ubican en el centro-este del departamento Unión y el centro del departamento Marcos Juárez. El sur del departamento Marcos Juárez, básicamente en la zona de influencia de la localidad de Arias, presenta buenos lotes pero también con pérdidas en el rendimiento potencial.

En jurisdicción de la delegación Villa María, el aspecto de los lotes es heterogéneo: los hay buenos, con perspectivas de rendimientos normales si llueve en el corto plazo, otros regulares, con rendimientos a cosecha bajos y un grupo menor, más comprometido, amarillentos, de bajo porte. De lo expuesto se deduce que en la presente campaña, los rendimientos promedios esperados, estarán por debajo del potencial del área de la delegación.

En San Francisco, el cultivo se encuentra al límite por falta de lluvias adecuadas y día a día la situación se complica en lotes que se encuentran en espigazón y se verán afectados los rindes a cosecha. El productor continúa destinando lotes para el consumo animal y en otros casos se secan lotes con herbicidas para ser destinados a siembra de soja, por lo que diariamente se va incrementando la superficie no cosechable.

Entre Ríos

En la delegación Paraná, la ausencia de precipitaciones está tornando crítica la situación hídrica de los suelos. Este panorama se agrava teniendo en cuenta que la mayoría de los lotes están en plena floración, espiga embuchada y los más adelantados, en inicio de llenado de la espiga, etapas de alta demanda de humedad. Si no se producen precipitaciones en los próximos días se verán muy comprometidos los rendimientos.

En la delegación Rosario del Tala, las lluvias registradas el día viernes 22 fueron muy irregulares y de baja intensidad, no alcanzando a cubrir las necesidades que están demandando los cultivos. Algunos lotes están comenzando a manifestar estrés hídrico, evidenciado en el acartuchamiento de la hoja bandera durante las horas del mediodía. Los lotes más adelantados, iniciaron la etapa de espigazón (aproximadamente un 10%-20% de la superficie), presentando una espiga más bien chica, por lo que sería beneficiosa la ocurrencia de lluvias para favorecer el llenado de los granos para no agravar su situación. En el resto de los lotes también serían importantes, para mejorar y favorecer un mejor desarrollo del cultivo. Algunos lotes presentan plantas amarillentas.

La Pampa

El estado del cultivo continúa siendo bueno en la mayor parte de la delegación Gral. Pico. Las plantas tienen una adecuada cantidad de macollos y aún no se reportaron casos de pastoreo. En algunos sectores de los departamentos Conhelo y Trenel, se observan lotes con decoloración de follaje. El 40% de los lotes se encuentran en macollaje y 60% en encañazón.

En la delegación Santa Rosa, se produjeron muy pocas precipitaciones que no alcanzan a revertir la situación de sequía que sigue castigando la zona. Los escasos lotes de

trigo implantados se encuentran en etapa de macollaje. Las plantas presentan escaso desarrollo.

Santa Fe

En la delegación Avellaneda, el cultivo presenta disparidad de condiciones. En algunas zonas se siente más la falta de lluvias comenzando a verse afectado el desarrollo del cultivo, observándose pérdidas de lotes que son pastoreados o disqueados. Se han detectado enfermedades como mancha amarilla, septoria y algo de roya, pero hasta la fecha, con baja intensidad.

En la delegación Rafaela, los trigos evolucionan mayoritariamente en etapas de espiga embuchada y espigazón. Los lotes se encuentran muy afectados por la falta de humedad, con síntomas de estrés hídrico: acartuchamiento de hojas, amarillamiento de hojas inferiores, lento crecimiento, manchoneo, particularmente en aquellos que no se fertilizaron. En las zonas más afectadas se estiman mermas del rinde potencial.

Debido a que la mayor parte de los lotes de trigo de la delegación Cañada de Gómez, se encuentran en la etapa de encañazón, se hace necesaria la ocurrencia de lluvias de magnitud que permitan sostener la creciente demanda del cultivo. Se observa toda una gama de situaciones en respuesta a la ausencia de lluvias desde hace prácticamente un mes y al progresivo desecamiento de los suelos. Los lotes que han sido bien manejados, particularmente para variedades de ciclo largo, aún presentan un buen estado general, tal vez con menor desarrollo y cantidad de macollos fértiles. En zonas donde las lluvias fueron menores y/o los cultivos han sido manejados en forma deficiente, se visualizan problemas más importantes, como manchones de variable tamaño donde las plantas presentan menor crecimiento y desarrollo; también se aprecia en forma más generalizada una importante pérdida de hojas basales, poco desarrollo de macollos por planta y seguramente baja cantidad de espigas por unidad de superficie.

En el ámbito de la delegación Casilda, algunos lotes han ingresado en el período reproductivo de espigazón. El aumento en la demanda hídrica que implica hace imperiosa la necesidad de precipitaciones para cumplir con las expectativas de rendimiento. La lluvia más importante en los últimos 2 meses fue la de los primeros días de septiembre que, en el mejor de los casos, fue de 20 mm. Los trigos más atrasados se encuentran en encañazón, habiéndose verificado en algunos casos, pérdidas de macollos y de hojas basales. Puede estimarse a priori, que un 60% de la superficie sembrada presenta algún nivel de daño irreversible por déficit hídrico con lo cual caerían potencialmente los rendimientos esperados. Los campos que aún muestran trigos en buen estado de desarrollo son aquellos que provienen de un adecuado sistema de rotación de cultivos, con dosis elevadas de fertilización. De todas maneras, necesitan lluvias para aspirar a una buena cosecha.

En el departamento Gral. López, el cultivo está principalmente en etapa de encañazón. Las plantas poseen muy poco desarrollo y las siembras muy tempranas están comenzando a espigar con 20 cm de altura. En general, si bien hay pérdidas, todavía no están siendo afectadas gravemente, pero es necesaria la ocurrencia de lluvias previas a la espigazón, para compensar con el buen llenado.

Chaco

Continúan las condiciones de sequía, por lo que se estima que habrá pérdidas de más del 50% en la superficie, además de magros rindes a cosecha.

Salta

Comenzó la cosecha con rindes de entre 8 a 10 qq/ha, como era de esperar, luego de las altas temperaturas que afectaron el desarrollo del cultivo entre los meses de julio a septiembre y la falta de humedad.

Santiago del Estero

No hay novedades para este cultivo respecto a lo dicho en informes anteriores. La falta de precipitaciones sigue siendo el principal condicionante. Si bien por el momento no se cuenta con una estimación de superficie perdida, se esperan en toda la provincia rendimientos sensiblemente inferiores respecto a los de la campaña anterior.

Tucumán

Las elevadas temperaturas de los últimos días complicaron la situación hídrica en toda el área triguera. Los perfiles de humedad en el suelo en casi todo los trigos de la provincia están más cercanos a los valores de coeficiente de marchitez que a capacidad de campo en los primeros 30 centímetros del suelo. Esto se debe que no existieron lluvias durante todo el invierno y que las últimas se remontan a más de 150 días. La falta de aporte de lluvias y el aumento de la temperatura que estuvo varios grados por encima del promedio hace que la situación sea bastante complicada. También el efecto de las heladas, principalmente la ocurrida el último día de agosto, complicó a algunos trigos tempranos cortos. Se prevén rendimientos menores a los del año pasado. Se calcula que la cosecha comenzará los primeros días de octubre.

COSECHA GRUESA – CAMPAÑA 2006/07

Arroz

En el departamento San Salvador, en la provincia de **Entre Ríos**, algunos de los productores más importantes están sembrando con bajo contenido de humedad. Otros están esperando una mejora en las condiciones de la cama de siembra.

Girasol

Las labores de siembra avanzan muy lentamente en las zonas donde los suelos conservan algo de humedad. Los cuadros ya sembrados presentan nacimientos desperejo y magro desarrollo.

Las tareas de preparación del suelo, se encuentran demoradas como consecuencia de la escasa humedad del perfil del suelo.

Maíz

La siembra avanza a ritmo lento, a la espera de mejores condiciones de humedad.

Durante la semana, comenzaron las labores de implantación en la delegación Bolívar, en la provincia de **Buenos Aires**, en tanto que prosiguieron en los partidos de la región centro-norte. En promedio, en la provincia, se registra un avance del 10%, iniciándose la siembra, principalmente, en lotes en directa que presentan mejor humedad edáfica. En algunos casos se ha detenido la siembra por falta de humedad.

En la provincia de **Córdoba**, se ha implantado una muy baja superficie en las localidades de Idiazábal, Gral. Baldissera, Corral de Bustos, M. Juárez, Arias y Noetinger, en lotes con adecuado contenido hídrico. Los sembrados las semanas anteriores presentan emergencias dispares.

En la provincia de **Entre Ríos**, sólo se está sembrando en aquellos suelos que conservan algo de humedad en la cama de siembra. De no producirse precipitaciones, muchos productores están analizando la alternativa de pasarse al cultivo de soja de primera. Los primeros lotes se encuentran con 3 a 4 hojas desarrolladas.

Se inició la siembra en la delegación Santa Rosa, en la provincia de **La Pampa**, en aquellos lotes donde llovió unos 15 mm y con siembra directa.

Durante la semana, prácticamente no han avanzado las tareas de implantación en la provincia de **Santa Fe**, debido a la escasa humedad edáfica. Sólo se avanzó en la delegación Casilda. Se observan nacimientos desperejos debido al dispar contenido de humedad de los suelos.

ESTIMACIONES AGRICOLAS

28/09/06

Si desea alguna aclaración respecto a la información presentada en este informe, puede comunicarse con el (011) 4349-2758/93 o vía e-mail a: prosiap@mecon.gov.ar.

Evolución de la Superficie Sembrada

Semana al 28/09/06

MAIZ

Provincia	Campaña				Area sembrada al:	
	05/06	06/07	05/06	06/07	21/09/06	28/09/06
	en %		en ha		en %	
Buenos Aires	29	10	238.027	81.398	5	10
Córdoba	23	1	233.710	9.720	0	1
Entre Ríos	82	52	160.935	108.680	43	52
La Pampa	4	1	13.397	3.528	0	1
Santa Fe	67	19	250.631	71.334	18	19
Resto del País	5	0	21.064	0	0	0
Total	29	8	917.763	274.659	6	8

GIRASOL

Provincia	Campaña				Area sembrada al:	
	05/06	06/07	05/06	06/07	21/09/06	28/09/06
	en %		en ha		en %	
Buenos Aires	0	0	894	984	0	0
Córdoba	1	0	1.550	0	0	0
Entre Ríos	49	21	29.844	14.373	9	21
La Pampa	0	0	0	0	0	0
Santa Fe	94	48	155.494	96.668	45	48
Resto del País	61	55	290.544	274.292	54	55
Total	21	16	478.326	386.317	15	16

AVANCE DE LA SIEMBRA DE GIRASOL
CAMPAÑA: 2006/07

DELEGACION	AREA		31/8	7/9	14/9	21/9	28/9	AREA SEMBRADA
	A SEMBRAR (*)							
Bahía Blanca	21.000	-	-	-	-	-	-	0
Bolívar	30.000	-	-	-	-	-	-	0
Bragado	8.200	-	-	-	-	-	12	984
Junín	2.600	-	-	-	-	-	-	0
Lincoln	14.500	-	-	-	-	-	-	0
Pehuajó	75.900	-	-	-	-	-	-	0
Pergamino	13.000	-	-	-	-	-	-	0
Pigüé	101.000	-	-	-	-	-	-	0
Salliqueló	165.000	-	-	-	-	-	-	0
Tandil	190.000	-	-	-	-	-	-	0
T.Arroyos	521.900	-	-	-	-	-	-	0
25 de Mayo	13.550	-	-	-	-	-	-	0
BUENOS AIRES	1.156.650	0	0	0	0	0	0	984
05/06	1.111.850	-	-	-	0	0	-	-
Laboulaye	75.000	-	-	-	-	-	-	0
M. Juárez	3.800	-	-	-	-	-	-	0
Río Cuarto	33.818	-	-	-	-	-	-	0
S. Francisco	3.000	-	-	-	-	-	-	0
Villa María	1.220	-	-	-	-	-	-	0
CORDOBA	116.838	0	0	0	0	0	0	0
05/06	120.764	-	0	0	1	1	-	-
Paraná	23.100	5	10	15	18	33	-	7.623
R. del Tala	45.000	-	0	3	5	15	-	6.750
ENTRE RIOS	68.100	2	4	7	9	21	14.373	14.373
05/06	61.100	1	1	6	13	49	-	-
General Pico	200.000	-	-	-	-	-	-	0
Santa Rosa	156.000	-	-	-	-	-	-	0
LA PAMPA	356.000	0	0	0	0	0	0	0
05/06	323.800	-	-	-	-	-	-	-
Avellaneda	140.600	44	49	53	53	58	-	81.548
C. de Gómez	4.800	-	-	-	-	-	-	0
Casilda	-	-	-	-	-	-	-	0
Rafaela	54.000	18	28	28	28	28	-	15.120
V. Tuerto	1.500	-	-	-	-	-	-	0
SANTA FE	200.900	36	42	45	45	48	96.668	96.668
05/06	164.900	66	83	87	90	94	-	-
CATAMARCA	-	-	-	-	-	-	-	0
CORRIENTES	520	-	-	-	-	-	-	0
CHACO	360.000	73	73	73	73	73	-	262.800
FORMOSA	-	-	-	-	-	-	-	0
JUJUY	-	-	-	-	-	-	-	0
MISIONES	-	-	-	-	-	-	-	0
SALTA	-	-	-	-	-	-	-	0
SAN LUIS	75.000	-	-	-	-	-	-	0
S. ESTERO	67.600	12	13	14	17	17	-	11.492
TUCUMAN	0	-	-	-	-	-	-	0
TOTAL PAIS	2.401.608	14	15	15	15	16	386.317	386.317
05/06	2.258.715	18	19	19	20	21	-	-

(*) Expectativa de siembra

Las AREAS están expresadas en hectáreas.

ESTIMACIONES AGRICOLAS

S.A.G.P. y A.

AVANCE DE LA SIEMBRA DE MAIZ
CAMPAÑA: 2006/07

DELEGACION	AREA						AREA SEMBRADA
	A SEMBRAR (*)	31/8	7/9	14/9	21/9	28/9	
Bahía Blanca	4.200	-	-	-	-	-	0
Bolívar	37.000	-	-	-	-	4	1.480
Bragado	72.000	-	-	2	12	29	20.880
Junín	101.200	-	-	9	16	30	30.360
Lincoln	96.100	-	-	-	13	23	22.103
Pehuajó	156.200	-	-	-	-	-	0
Pergamino	85.650	-	-	1	3	5	4.283
Pigué	13.100	-	-	-	-	-	0
Salliqueló	90.000	-	-	-	-	-	0
Tandil	90.000	-	-	-	-	-	0
T.Arroyos	40.500	-	-	-	-	-	0
25 de Mayo	57.300	-	-	-	2	4	2.292
BUENOS AIRES	843.250	0	0	1	5	10	81.398
05/06	810.600	-	0	2	11	29	-
Laboulaye	125.000	-	-	-	-	-	0
M. Juárez	243.000	-	1	1	1	4	9.720
Río Cuarto	275.750	-	-	-	-	-	0
S. Francisco	220.000	-	-	-	-	-	0
Villa María	203.600	-	-	-	-	-	0
CORDOBA	1.067.350	0	0	0	0	1	9.720
05/06	1.026.180	0	5	7	15	23	-
Paraná	99.000	2	5	11	19	32	31.680
R. del Tala	110.000	5	18	50	65	70	77.000
ENTRE RIOS	209.000	4	12	32	43	52	108.680
05/06	196.500	5	26	40	52	82	-
General Pico	201.500	-	-	-	-	-	0
Santa Rosa	176.400	-	-	-	-	2	3.528
LA PAMPA	377.900	0	0	0	0	1	3.528
05/06	338.500	0	0	0	0	4	-
Avellaneda	64.000	-	-	-	-	-	0
C. de Gómez	58.500	4	18	34	34	34	19.890
Casilda	45.540	-	3	30	42	47	21.404
Rafaela	122.000	-	14	20	20	20	24.400
V. Tuerto	94.000	-	1	2	5	6	5.640
SANTA FE	384.040	1	8	16	18	19	71.334
05/06	372.040	7	22	38	55	67	-
CATAMARCA	10.000	-	-	-	-	-	0
CORRIENTES	6.550	-	-	-	-	-	0
CHACO	186.000	-	-	-	-	-	0
FORMOSA	24.170	-	-	-	-	-	0
JUJUY	5.200	-	-	-	-	-	0
MISIONES	31.100	-	-	-	-	-	0
SALTA	43.000	-	-	-	-	-	0
SAN LUIS	57.000	-	-	-	-	-	0
S. ESTERO	83.000	-	-	-	-	-	0
TUCUMAN	30.000	-	-	-	-	-	0
TOTAL PAIS	3.357.560	0	2	4	6	8	274.659
05/06	3.165.090	1	6	10	18	29	-

(*) Expectativa de siembra

Las AREAS están expresadas en hectáreas.

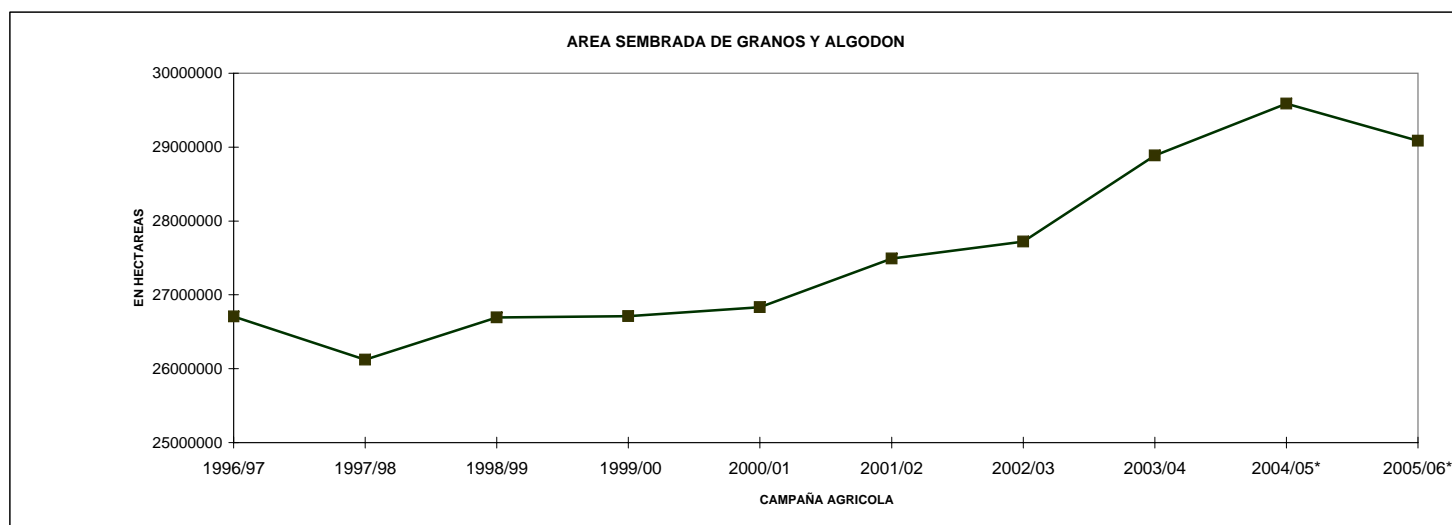
ESTIMACIONES AGRICOLAS

S.A.G.P. y A.

AREA SEMBRADA DE GRANOS Y ALGODÓN
(en hectáreas)

Campañas Agrícolas 1996/97 a 2005/06 (*)

CULTIVOS	1996/97	1997/98	1998/99	1999/00	2000/01	2001/02	2002/03	2003/04	2004/05*	2005/06*
ALPISTE	25000	25000	27000	24000	20000	16000	19000	16000	16000	13000
ARROZ	227000	248000	291000	201000	154000	126000	135000	172000	165000	170000
AVENA	1870000	1789000	1822000	1711000	1664000	1516000	1368000	1344000	1275000	1023000
CEBADA CERVECERA	278100	324000	218000	182000	246000	260000	270000	343000	272000	273000
CEBADA FORRAJERA	29000	19000	24000	20000	16000	16000	14000	25000	28000	22000
CENTENO	380200	353000	372000	365000	373000	336000	338000	340000	294000	207000
MAIZ	4153000	3752000	3268000	3652000	3495000	3064000	3084000	2988000	3400000	3180000
MIJO	121000	107000	89000	91100	79500	55200	50000	50000	28000	31000
SORGO GRANIFERO	804500	920000	880000	819000	698000	592000	593000	545000	617000	572000
TRIGO	7367000	5919000	5453000	6300000	6497000	7109000	6300000	6040000	6260000	5210000
Subtotal Cereales	15254800	13456000	12444000	13365100	13242500	13090200	12171000	11863000	12355000	10701000
CARTAMO	21500	27000	15300	39700	58400	33000	23000	30000	49000	27000
COLZA	-	1500	2200	3875	8700	2150	8000	18000	17000	7000
GIRASOL	3120000	3511400	4212000	3587000	1891000	2050000	2378000	1850000	1970000	2260000
LINO	94000	116000	102000	68000	28000	20000	14000	29000	37000	47000
SOJA	6670000	7176000	8400000	8790000	10665000	11639000	12607000	14525000	14400000	15329000
Subtotal Oleaginosas	9905500	10831900	12731500	12488575	12651100	13744150	15030000	16452000	16473000	17670000
ALGODON	956000	1134000	751000	345000	410000	173100	158000	266000	406000	311000
MANI	329000	407000	337000	219000	252000	222000	157000	170000	211000	174000
POROTO	260000	293000	431000	293000	275000	263000	206000	134000	145000	231000
Subtotal Otros Cultivos	1545000	1834000	1519000	857000	937000	658100	521000	570000	762000	716000
TOTAL	26705300	26121900	26694500	26710675	26830600	27492450	27722000	28885000	29590000	29087000

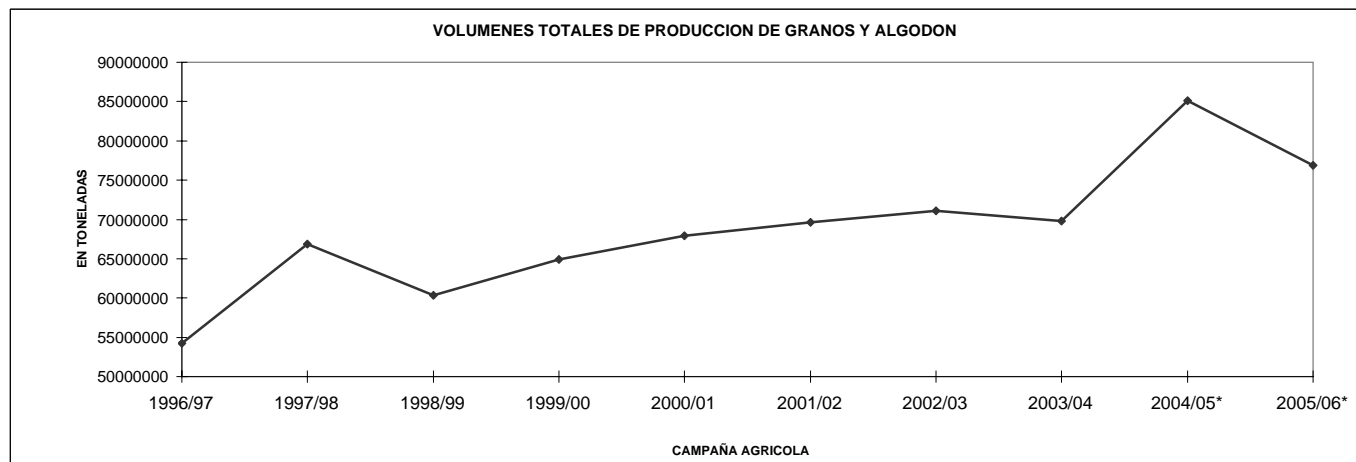


* Estimaciones provisionarias.
28/09/2006
ESTIMACIONES AGRICOLAS- S.A.G.P y A.

VOLUMENES DE PRODUCCION DE GRANOS Y ALGODON
(en ton)

Campañas Agrícolas 1996/97 a 2005/06(*)

CULTIVOS	1996/97	1997/98	1998/99	1999/00	2000/01	2001/02	2002/03	2003/04	2004/05*	2005/06*
ALPISTE	25000	29000	24000	22000	19000	17000	18000	17000	17000	15000
ARROZ	1205000	1011000	1658000	903000	873000	709000	718000	1060000	956000	1175000
AVENA	310000	512000	383000	555000	642000	645000	487500	332000	536000	227000
CEBADA CERVECERA	533000	921000	535000	414000	717000	521000	543000	1000000	886000	795000
CEBADA FORRAJERA	4000	5000	3000	5000	5000	8000	5000	4000	8000	3000
CENTENO	36000	62000	66000	116000	125000	81000	80000	37000	92000	33000
MAIZ	15536000	19360000	13500000	16781000	15360000	14710000	15040000	15000000	20500000	14500000
MIJO	44000	46000	46000	47600	31200	28100	22000	11000	16000	19000
SORGO GRANIFERO	2499000	3762000	3222000	3344000	2909000	2847000	2685000	2160000	2900000	2090000
TRIGO	15914000	14800000	12400000	15300000	15960000	15300000	12301000	14560000	16000000	12600000
Subtotal Cereales	36106000	40508000	31837000	37487600	36641200	34866100	31899500	34181000	41911000	31457000
CARTAMO	13300	24600	9600	30900	47300	23500	13300	18000	51000	18000
COLZA	-	2170	2200	6000	15380	2320	10450	20000	26000	10000
GIRASOL	5450000	5600000	7100000	6000000	3179000	3843000	3714000	3160000	3700000	3800000
LINO	72000	75000	85000	47000	22000	16000	11000	29000	36000	54000
SOJA	11000000	18732000	20000000	20200000	26864000	30000000	34800000	31577000	38300000	40500000
Subtotal Oleaginosas	16535300	24433770	27196800	26283900	30127680	33884820	38548750	34804000	42113000	44382000
ALGODON	1030000	987000	618000	417000	509000	218000	201000	354000	448000	418000
MANI	281000	627000	340000	420000	394000	362000	221000	293000	445000	347000
POROTO	269000	303000	340000	297000	263000	278000	215000	151000	169000	311000
Subtotal Otros Cultivos	1580000	1917000	1298000	1134000	1166000	858000	637000	798000	1062000	1076000
TOTAL	54221300	66858770	60331800	64905500	67934880	69608920	71085250	69783000	85086000	76915000



* Estimaciones provisionarias
28/09/2006
ESTIMACIONES AGRICOLAS - SAGPyA

PRODUCCION DE CULTIVOS EN LA REPUBLICA ARGENTINA
CAMPAÑA: 2005/06 (*)

CULTIVOS	AREA	AREA NO	AREA	%	RENDIMIENTO (qq/ha) (3)	PRODUCCION (miles ton) (2)*(3)/10
	SEMBRADA	COSECHADA	COSECHADA			
	(en miles de hectáreas)					
	(1)		(2)	(2)/(1)		
CEREALES						
ALPISTE	13	0	13	100,0	11,1	15
ARROZ	170	3	167	98,2	70,4	1175
AVENA	1023	874	149	14,6	15,2	227
CEBADA CERVECERA	273	8	265	97,1	30,0	795
CEBADA FORRAJERA	22	20	2	10,3	14,0	3
CENTENO	207	178	29	14,0	11,4	33
MAIZ	3180	743	2437	76,6	59,5	14500
MIJO	31	20	11	35,5	17,3	19
SORGO GRANIFERO	572	105	467	81,6	44,8	2090
TRIGO	5210	246	4964	95,3	25,4	12600
SUBTOTAL CEREALES	10701	2197	8504	79,5		31457
OLEAGINOSOS						
CARTAMO	27	5	22	81,5	8,2	18
COLZA	7	0	7	100,0	14,3	10
GIRASOL	2260	64	2196	97,2	17,3	3800
LINO	47	3	44	93,6	12,3	54
SOJA	15329	238	15091	98,4	26,8	40500
SUBTOTAL OLEAGINOSOS	17670	310	17360	98,2		44382
OTROS CULTIVOS						
ALGODON	311	6	305	98,1	13,7	418
MANI	174	10	164	94,3	21,2	347
POROTOS	231	0	231	100,0	13,5	311
TOTAL GENERAL	29087	2523	26564	91,3		76915

(*) Cifras provisorias
ESTIMACIONES AGRICOLAS, 28/09/06
SAGPyA

HUMEDAD DEL SUELO Y ASPECTO DEL CULTIVO

Fecha: 22/09/06 al 28/09/06

PROVINCIA	DELEGACION	TRIGO		MAIZ		GIRASOL	
		H	A	H	A	H	A
BUENOS AIRES	BAHIA BLANCA	A/PS/S	R	-	-	-	-
	BOLIVAR	R	B	R	-	-	-
	BRAGADO	A	B	A	-	A/PS	B
	JUNIN	A	B	A	-	-	-
	LINCOLN	R	B/R	R	-	-	-
	PEHUAJO	PS	R	-	-	-	-
	PERGAMINO	A	B	A	-	-	-
	PIGÜE	S	B/R	-	-	-	-
	SALLIQUELO	PS	R	-	-	-	-
	TANDIL	A	B	-	-	-	-
	TRES ARROYOS	A/R	B	-	-	-	-
25 DE MAYO	PS	B	PS	-	-	-	
CORDOBA	LABOULAYE	S	R	-	-	-	-
	MARCOS JUAREZ	PS/S	B/R	PS/S	-	-	-
	RIO CUARTO	PS/S	R	-	-	-	-
	SAN FRANCISCO	PS/S	R/M	-	-	-	-
	VILLA MARIA	S	R/M	-	-	-	-
ENTRE RIOS	PARANA	PS	B/R	PS	-	PS	-
	ROSARIO DEL TALA	R	B/R	R	-	R	-
LA PAMPA	GENERAL PICO	PS/S	B/R	-	-	-	-
	SANTA ROSA	PS/S	R	PS/S	-	-	-
SANTA FE	AVELLANEDA	PS/S	R/M	-	-	R/PS/S	B/R
	CAÑADA DE GOMEZ	R/PS	B/R	R/PS	-	-	-
	CASILDA	PS	B	PS	-	-	-
	RAFAELA	PS/S	B/R/M	PS/S	-	PS/S	B/R
	VENADO TUERTO	R	B	R	-	-	-
CATAMARCA	CATAMARCA	R/PS	B/R	-	-	-	-
CORRIENTES	CORRIENTES	-	-	-	-	-	-
CHACO	ROQUE SAENZ PEÑA	S	R	-	-	S	R/B
FORMOSA	FORMOSA	-	-	-	-	-	-
JUJUY	JUJUY	A	B	-	-	-	-
MISIONES	POSADAS	-	-	-	-	-	-
SALTA	SALTA	A	B	-	-	-	-
SAN LUIS	SAN LUIS	PS	R	-	-	-	-
SANTIAGO DEL ESTERO	SANTIAGO DEL ESTERO	PS	B/R/M	-	-	PS	B/R
TUCUMAN	TUCUMAN	-	-	-	-	-	-

ESTIMACIONES AGRICOLAS- S.A.G.P y A.

REFERENCIAS:

(H) Humedad del suelo

(A) Aspecto del Cultivo

E: Exceso

MB: Muy bueno

A: Adecuado

B: Bueno

PS: Principio de sequía

R: Regular

S: Sequía

M: Malo

**REGISTROS PLUVIOMÉTRICOS DE LA SEMANA
Y ACUMULADOS DEL AÑO ACTUAL Y DEL AÑO ANTERIOR (en mm)**

PROVINCIA	DEPARTAMENTO	LOCALIDAD	20/9 al 26/9 mm	Acumulado Año	
				al 27/09/05	al 26/09/06
BUENOS AIRES	ADOLFO ALSINA	Carhué	30	417	437
		Rivera	18	378	364
	ALBERTI	Villa Maza	18	302	395
		Cuartel V	s/d	705	357
	AYACUCHO	Ayacucho	10	552	592
		AZUL	Azul	6	412
	BAHIA BLANCA		Cacharí	8,5	657
		Chillar	10	455	590,5
		Bahía Blanca	12,2	299,8	349,9
	BALCARCE	Cabildo	15,5	344,4	407
		Balcarce	22	355	527,5
		Bosch	17	536,5	529
	BARADERO	Los Pinos	15	364,5	510,5
		San Agustín	28	333	498
		Baradero	1	492	635
	BARTOLOMÉ MITRE	Arrecifes	1	540	613
	BENITO JUAREZ	Benito Juárez	14,8	413	582,8
		López	10	432	574,6
	BOLIVAR	Bolívar	0	549,4	511,9
	BRAGADO	Bragado	0	640	738,5
	CAMPANA	Campana	7	500	773
	CAÑUELAS	Cañuelas	3	622	690
	CAP. SARMIENTO	Capitán Sarmiento	1	511	711
	CARLOS CASARES	Bellocq	0	693	558
	CARLOS TEJEDOR	Carlos Tejedor	0	571	530
	CARMEN DE ARECO	Carmen de Areco	0	481	619
	CASTELLI	Castelli	7,5	645,6	745,2
	CHACABUCO	Chacabuco	0	557	745
	CHASCOMUS	Chascomús	0	562	496
	CHIVILCOY	Chivilcoy	0	584,5	668,1
	COLON	Colón	0	450	529
	CORONEL DORREGO	Coronel Dorrego	10,2	337	275,5
	CORONEL PRINGLES	Coronel Pringles	25	297,9	437
	CORONEL ROSALES	Bajo Hondo	14	341	343,3
		Pehuen Co	10	246	256,5
		Punta Alta	12,4	353,3	319,3
	CORONEL SUAREZ	Coronel Suárez	27,3	346,9	343,4
	DAIREAUX	Daireaux	2	513	396
	DOLORES	Dolores	7	428	573
	EXALT. DE LA CRUZ	Capilla del Señor	3	534	659
	F.AMEGHINO	F. Ameghino	0	649	610
	GENERAL ALVEAR	General Alvear	2	562	579
	GONZALEZ CHAVEZ	Adolfo G. Chávez	22	458,5	404,4
	GRAL. ALVARADO	Miramar	20	582,7	567
	GRAL. ARENALES	General Arenales	0	645	541

PROVINCIA	DEPARTAMENTO	LOCALIDAD	20/9 al 26/9 mm	Acumulado Año		
				al 27/09/05	al 26/09/06	
BUENOS AIRES	GRAL. GUIDO	Labardén	12	499,5	746	
	GRAL. LAMADRID	General Lamadrid	11	371	515,5	
	GRAL. LAVALLE	General Lavalle	13	676,5	669	
	GRAL. MADARIAGA	General Madariaga	7	751	798,5	
	GRAL. PINTO	General Pinto	0	728	501	
	GRAL. PUEYRREDON	Mar del Plata	9,5	638	547	
	GRAL. VIAMONTE	General Viamonte	0	647	905	
	GRAL. VILLEGAS	General Villegas	0	563	546	
	GUAMINI	Bonifacio	Bonifacio	7	465	377
		Casbas	Casbas	8	529	532
		Garré	Garré	4	404	396
		Guamini	Guamini	12	421	519
		HIPOLITO YRIGOYEN	Henderson	1	526	516
		JUNIN	Junín	0	639	648
		LAPRIDA	Laprida	18	475	575,5
		LAS FLORES	Las Flores	0	541	716
		LEANDRO N. ALEM	Vedia	0	647	493
		LINCOLN	Lincoln	0	721	565
	LOBERIA	Dos Naciones	Dos Naciones	14	509	598
		Ldo. Matienzo	Ldo. Matienzo	18	537	437
		Lobería	Lobería	13	510	484
		Napaleofú	Napaleofú	24	598	703
		Pieres	Pieres	18	533	387
		San Manuel	San Manuel	15	546	500
		Lobos	Lobos	0	801	604
		Lujan	Luján	4	626	840
		MAIPU	Maipú	10	785	718,5
		MAR CHIQUITA	Coronel Vidal	Coronel Vidal	12	670
	General Pirán		General Pirán	22	615,5	666,5
	Vivoratá		Vivoratá	16	617	663
	MERCEDES	Gowland	Gowland	0,5	420	570,7
		Franklin	Franklin	0	556	498
	NAVARRO	Navarro	0	525	611	
	NECOCHEA	Necochea	17	535,5	406	
	NUEVE DE JULIO	Nueve de Julio	0	687	610	
	OLAVARRIA	Olavarría	8,6	572,6	450,9	
	PATAGONES	Cardenal Cagliero	Cardenal Cagliero	0	246	283,5
		Carmen de Patagones	Carmen de Patagones	0	229	346
		José B. Casas	José B. Casas	0	156	274
		Stroeder	Stroeder	0	195	384,5
		Villalonga	Villalonga	1	281	253,5
		PEHUAJO	Pehuajó	0	474,8	478,4
		PELEGRINI	De Bary	4	408	463
	PERGAMINO	Pellegrini	Pellegrini	3	429	488
		Acevedo	Acevedo	0	539	472
		El Socorro	El Socorro	0	577	446
		Pergamino	Pergamino	0	486	451
		Pinzón	Pinzón	0	536	511
		Rancagua	Rancagua	0	512	545
		Casalins	Casalins	10	497	638,5
	PILA	Bordenave	Bordenave	14	331	355
		Puán	Puán	20	276	468
	PUAN	Villa Iris	Villa Iris	15	264	298
		Ramallo	Ramallo	0	514	619

PROVINCIA	DEPARTAMENTO	LOCALIDAD	20/9 al 26/9 mm	Acumulado Año	
				al 27/09/05	al 26/09/06
BUENOS AIRES	RAUCH	Colman	6	598,5	608
		Egaña	4	500	576
		Miranda	7	471,5	615
	RIVADAVIA	Rauch	4	552	704
		Sansinena	0	446,5	678
	ROJAS	Rojas	0	528	621
	S. ANTONIO DE ARECO	San Antonio de Areco	4	552	726
	SAAVEDRA	Pigüé	32	266,7	522,4
	SALADILLO	Saladillo	0	642	634
	SALLIQUELO	Graciarena	14	342	409
		Quenumá	12	423	510
	SALTO	Salliqueló	10	494	501
		Arroyo Dulce	0	432	512
	SAN ANDRÉS DE GILES	Salto	0	481	564
		San Andrés de Giles	1	525	740
	SAN CAYETANO	San Cayetano	18,5	496,8	411,8
	SAN NICOLAS	Conesa	0	460	524
		San Nicolás	0	452	540
	SAN PEDRO	San Pedro	0	548	580
	SUIPACHA	Suipacha	0	456	706
	TANDIL	De La Canal	6	576,5	552
		Tandil	10	541	627
		Vela	14	535	524
	TORDILLO	Tordillo	8,5	502	609,5
	TORNQUIST	Tornquist	27	373	442
	TRENQUE LAUQUEN	Trenque Lauquen	0	564,3	589,5
	TRES ARROYOS	Tres Arroyos	16,2	428,7	373,6
	TRES LOMAS	Ing. Thompson	6	450	528
		Tres Lomas	4	463	510
	VEINTICINCO DE MAYO	Veinticinco de Mayo	0	666	644
		Algarrobo	9,1	262	369,6
		Hilario Ascasubi	4,5	217,5	246
		Mayor Buratovich	11	297,5	303,5
		Médanos	10	422,2	375,3
		Montes de Oca	0	177,5	321,5
		Ombucta	13	407	464
		Pedro Luro	2	254,5	212,5
		Teniente Origone	8,5	413	283
		ZARATE	Zárate	5	518

PROVINCIA	DEPARTAMENTO	LOCALIDAD	20/9 al 26/9 mm	Acumulado Año		
				al 27/09/05	al 26/09/06	
CÓRDOBA	COLON	Jesús María	0	494	510	
	CRUZ DEL EJE	Cruz del Eje	0	s/d	323	
	GRAL. ROCA	Burmeister	0	480	602	
		Jovita	0	355,5	710	
	GRAL. SAN MARTIN	Villa Huidobro	0	320	586	
		Arroyo Cabral	4	487,5	564	
		Etruria	10	468	417	
		Villa María	2	462	421,5	
	ISCHILIN	Dean Funes	0	458	518	
		JUAREZ CELMAN	Alejandro Roca	0	332	575
	MARCOS JUAREZ	Bengolea	0	219	203	
		Carnerillo	0	414	431	
		Charras	0	299	295	
		General Cabrera	0	241	437	
		General Deheza	0	305	320	
		La Carlota	0	289	113	
		Arias	0	577	488	
		Corral de Bustos	0	509	594	
		Cruz Alta	0	586	546	
		Marcos Juárez	0	559	578	
	PTE. R. SAENZ PEÑA	General Levalle	0	568	504	
		La Cesira	0	479	515,8	
		Laboulaye	0	496,8	448,5	
	RIO CUARTO	Adelia María	0	425	506	
		Berrotarán	0	414	495	
		C. Baigorria	0	402	412	
		Chaján	0	450	358	
		Coronel Moldes	0	331	361	
		Las Acequias	0	519	346	
		Río Cuarto	0	511	354	
		Sampacho	0	461	349	
		San Basilio	0	400	363	
		V. Mackena	0	330	416	
		RIO PRIMERO	Monte Cristo	0	479	504
		RIO SEGUNDO	Las Junturas	2	687	515
	Oncativo		2	605	490	
	SAN JUSTO	Villa Pilar	3	539	461	
		Freyre	0	606	502,5	
		Las Varas	0	726	530	
		Porteña	0	539,9	420,3	
	SANTA MARIA TERCERO ARRIBA	San Francisco	0	671,2	581	
		Tránsito	0	549	486	
		Despeñaderos	12	520	365,5	
		Río Tercero	9	576	410	
		Hernando	4	489	387	
	TOTAL TULUMBA UNION	James Craik	3	525	425,5	
		Villa del Totoral	0	343	581,5	
		S. José de la Dormida	0	511	506	
		Bell Ville	0	563	560	
		Canals	0	484	541	
Idiazábal		0	587	580		
Monte Maíz		0	518	581		
Noetinger	0	622	652			

PROVINCIA	DEPARTAMENTO	LOCALIDAD	20/9 al 26/9 mm	Acumulado Año	
				al 27/09/05	al 26/09/06
SAN LUIS	CHACABUCO GOB. DUPUY	Villa del Carmen	s/d	129	150
		Buena Esperanza	s/d	187	217
		Fortuna	s/d	242	144
	GRAL. PEDERNERA	Nueva Galia	s/d	191	121
		Justo Daract	s/d	292	184
		La Toma	s/d	142	262
		Naschel	s/d	139	231
		Villa Mercedes	s/d	274	192
ENTRE RÍOS	SAN SALVADOR	San Salvador	3	1046	487
	CONCORDIA	Concordia	0	1429	409
	DIAMANTE	Aldea Protestante	1	809	448
		Costa Grande	2	858	508
		Diamante	3	888	344
	FEDERACION	Chajarí	0	978	578
	FEDERAL	Federal	4	1414	544
	FELICIANO	Feliciano	0	1047	468
	GUALEGUAY	Gualeguay	6	818,5	545,5
	GUALEGUAYCHU	Pehuajó Norte	2,5	757,5	515
	LA PAZ	La Paz	3	1329	577
	NOGOYA	Lucas Gonzalez	7	764,5	470
	PARANA	Cerrito	5	1122	466
		Oro Verde	2	915	376
	TALA	Rosario del Tala	12	1207	545,5
	URUGUAY	C. del Uruguay	6,7	921,4	468,5
	VICTORIA	Victoria	1	772,5	584,5
	VILLAGUAY	Villaguay	7	848	425,5

PROVINCIA	DEPARTAMENTO	LOCALIDAD	20/9 al 26/9 mm	Acumulado Año		
				al 27/09/05	al 26/09/06	
LA PAMPA	ATREUCO	Cereales	0	224,5	246,5	
		Doblas	5	295	329	
		Macachín	0	233	284	
		Miguel Riglos	12	321	270,5	
		P.C.Rolón	20	213,5	346,5	
		Rolón	14	223	334,5	
		T. M. Anchorena	11	211	146	
		CAPITAL	Anguil	9	459	336
			Santa Rosa	7,4	275,4	323,2
		CATRILO	Catriló	0	352	325
	La Gloria		0	213	336	
	Lonquimay		5	350	245,5	
	P. C. Catriló		7,5	347,5	340,5	
	CHAPALEUFU	Uriburu	7	389	350,5	
		Bernardo Larroudé	s/d	415	347,5	
		Ceballos	s/d	267	361	
		Cnel. Hilario Lagos	s/d	300	451	
		Intendente Alvear	s/d	336	578	
		Sarah	s/d	328	390	
		Vértiz	s/d	303	308	
	CONHELLO	Conhella	s/d	315	401	
		Eduardo Castex	s/d	238	358	
		Mauricio Mayer	s/d	343	323	
		Montes Nievas	s/d	353	340	
		Rucanello	s/d	224	285	
		Winifreda	s/d	357	317	
	GUATRACHÉ	Alpachiri	10	159,5	315	
		General M. J. Campos	8	202	233,5	
		Guatraché	11	178	282,5	
		Perú	8	140	196	
		Santa Teresa	9	s/d	330	
	HUCAL	Abramo	7	180	238,5	
		Bernasconi	7	212,5	281,5	
		General San Martín	7	195	298,5	
		Jacinto Aráuz	10	175	332,5	
	MARACO	Agustoni	s/d	309	335	
		Dorila	s/d	288	279	
		General Pico	s/d	445	397	
		Speluzzi	s/d	343	407	
		Trebolares	s/d	396	410	
	QUEMU-QUEMU	Colonia Barón	s/d	309	485	
		Miguel Cané	s/d	364	395	
		Quemú Quemú	s/d	300	440	
		Relmo	s/d	259	310	
	RANCUL	Villa Mirasol	s/d	298	463	
		Caleufu	s/d	419	370	
		Chamaico	s/d	314	407	
		Ing. Foster	s/d	319	264	
		La Maruja	s/d	367	235	
		Parera	s/d	318	422	
		Pichi Huinca	s/d	323	292	
		Quetrequén	s/d	325	559	
		Rancul	s/d	380	366	

PROVINCIA	DEPARTAMENTO	LOCALIDAD	20/9 al 26/9 mm	Acumulado Año	
				al 27/09/05	al 26/09/06
LA PAMPA	REALICO	Alta Italia	s/d	452	341
		Embajador Martini	s/d	495	372
		Falucho	s/d	343	401
		Ing. Luiggi	s/d	474	341
		Maisonnavé	s/d	329	337
		Ojeda	s/d	371	320
		Realicó	s/d	296	498
		Van Praet	s/d	423	320
	TOAY	Naicó	10	166	217
		Toay	7	372	591
	TRENEL	Arata	s/d	321	487
		Metileo	s/d	308	333
		Trenel	s/d	380	371
	UTRACAN	Ataliva Roca	8	221,5	335
		Chacharramendi	0	90,5	129,5
		Col. Santa María	7	179,5	279
		General Acha	3,5	282,5	312,5
		P.C. Padre Buodo	7	238	278
		Quehué	6	214	376
		Unanue	5	126,5	372

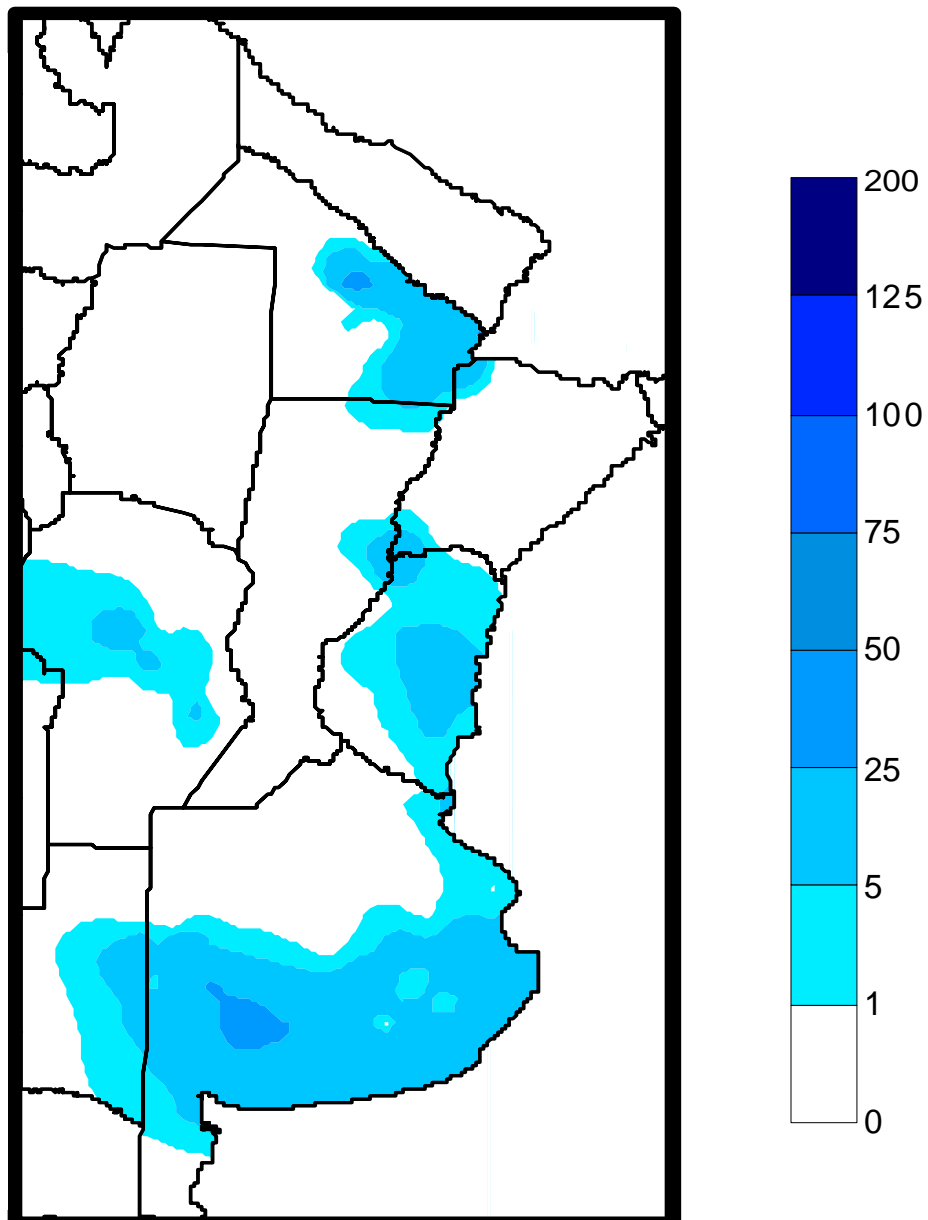
PROVINCIA	DEPARTAMENTO	LOCALIDAD	20/9 al 26/9 mm	Acumulado Año		
				al 27/09/05	al 26/09/06	
SANTA FE	BELGRANO	Armstrong	0	719	745	
		Montes de Oca	0	694	432,5	
	CASEROS	Bouquet	0	765	437	
		Casilda	0	881	718	
	CASTELLANOS	Chañar Ladeado	0	407	491	
		María Juana	0	813	487	
	CONSTITUCION	Rafaela	0	764	565	
		Bombal	0	494	455	
	GARAY	Sargento Cabral	0	599	511	
		Helvecia	0	1164	731	
	GRAL. LOPEZ	Carreras	0	464,1	528	
		Chovet	0	457	487	
	GRAL. OBLIGADO	Maggiolo	0	387,5	469,5	
		María Teresa	0	449	443	
	IRIONDO	Teodelina	0	488,5	418	
		Venado Tuerto	0	304	553,9	
	LAS COLONIAS	Florencia	0	694	361	
		Reconquista	0	667	664	
	NUEVE DE JULIO	Cañada de Gómez	0	677	586	
		Totoras	0	759	625	
	ROSARIO	Villa Eloísa	0	790	526	
		Santa Fe	0	877	627	
	SAN CRISTOBAL	Humboldt	0	893	676	
		Santo Domingo	0	819	705	
	SAN JAVIER	Sta. Clara Buena Vista	0	836	460	
		El Nochero	0	425	255	
	SAN JERONIMO	Tostado	0	646	336	
		Arroyo Seco	0	816	514	
	SAN JUSTO	Soldini	0	531,5	710,8	
		Ceres	0	720	441	
	SAN LORENZO	San Javier	23	1119	663	
		Monje	0	831	654	
	SAN MARTIN	Maciel	0	943	683	
		San Genaro	0	736	522	
	VERA	San Justo	0	976	641	
		Pujato	0	646	538,5	
	SANTIAGO DEL ESTERO	AGUIRRE	Ricardone	0	666	563
			Cañada Rosquín	0	766	488
	ALBERDI	BELGRANO	Landeta	0	790	508
			S.Mtín. de las Escobas	0	743	499
	COPO	CHOYA	Calchaquí	0	718	671
			Intiyaco	0	659	363
	GRAL. TABOADA	JIMENEZ	Vera	0	562	669
			Bobadal	0	8	210,5
	GUASAYAN	LA BANDA	Pinto	0	897	345,5
			Isca Yacú	0	225	298,5
	J. F. IBARRA	MORENO	Campo Gallo	0	60	479,5
			La Banda	0	18	363
	PELLEGRINI	SANTIAGO DEL ESTERO	Sachayoj	0	17	178,5
			Bandera	0	692	405
SANTIAGO DEL ESTERO	SANTIAGO DEL ESTERO	Monte Quemado	0	18	151,5	
		Pampa de los Guanacos	0	14	216,5	
SANTIAGO DEL ESTERO	SANTIAGO DEL ESTERO	Frías	0	8	103	
		Añatuya	0	302	300,5	
SANTIAGO DEL ESTERO	SANTIAGO DEL ESTERO	Los Juríes	0	466	292,5	
		San Pedro de Guasayán	0	131	602,5	
SANTIAGO DEL ESTERO	SANTIAGO DEL ESTERO	Campo del Cielo	0	474	110	
		Suncho Corral	0	26	209	
SANTIAGO DEL ESTERO	SANTIAGO DEL ESTERO	Bobadal	0	8	210,5	
		Isca Yacú	0	225	298,5	
SANTIAGO DEL ESTERO	SANTIAGO DEL ESTERO	La Banda	0	18	363	
		Quimilí	0	39	349,7	
SANTIAGO DEL ESTERO	SANTIAGO DEL ESTERO	Nueva Esperanza	0	21	219	
		Rapelli	0	264	82	

PROVINCIA	DEPARTAMENTO	LOCALIDAD	20/9 al 26/9 mm	Acumulado Año		
				al 27/09/05	al 26/09/06	
CHACO	ALMIRANTE BROWN	Cpción. del Bermejo	0	252	231	
		Los Frentones	0	200	286	
		Pampa del Infierno	0	281	272	
	BERMEJO	Taco Pozo	0	246	382	
		Las Palmas	39	547	695	
		Puerto Bermejo	15	537	824	
		CDTE. FERNANDEZ	Pcia. Roque S.Peña	3	379	265
		CHACABUCO	Charata	0	342	478
		DOCE DE OCTUBRE	Gancedo	0	449	291
			General Pinedo	0	282	350
		DOS DE ABRIL	Hermoso Campo	0	410	293
		F. J. STA. MARIA de ORO	Chorotis	0	551	351
			Santa Sylvina	0	470	380
		GENERAL BELGRANO	Corzuela	4	316	321
		GENERAL DONOVAN	La Escondida.	14	603	305
			Makallé	2	523	406
		GRAL. GÜEMES	Colonia Miraflores	0	319	317
			Fuerte Esperanza	0	235	387
			Juan José Castelli	2	352	301
			Nueva Pompeya	0	218	117
			Puerto Lavalle	0	s/d	143
		INDEPENDENCIA	Avia Terai	1	276	305
			Campo Largo	0	260	326
			Napenay	3	332	264
		LIB. GRAL. SAN MARTIN	Ciervo Petiso	0	566	400
			Lib.General San Martín	36	564	532
			Pampa Almirón	15	390	365
			Pampa del Indio	0	379	479
			Pcia. Roca	0	446	387
		LIBERTAD	Puerto Tirol	12	532	372
		MAIPU	Tres Isletas	25	349	369
		MYR. LUIS FONTANA	Cnel. Du Graty	0	470	528
			Villa Angela	0	489	594
		NUEVE DE JULIO	Las Breñas	0	296	360
		O'HIGGINS	La Clotilde	0	508	409
			La Tigra	0	394	332
			San Bernardo	0	647	390
		PCIA. DE LA PLAZA.	Pcia. de la Plaza	28	668	375
		PRIMERO DE MAYO	Colonia Benitez	6	596	501
			Margarita Belén	25	613	574
		QUITILIPÍ	El Tacuruzal	46	332	400
			Quitilipi	2	487	318
		SAN FERNANDO	Basail	5	655	423
			Resistencia	37	584	417
		SAN LORENZO	Samuhú	6	455	347
			Villa Berthet	0	509	421
		SARGENTO CABRAL	Capitán Solari	42	506	557
			Colonia Elisa	25	588	363
			Colonia Las Garcitas	26	554	301
			Colonias Unidas	15	509	389
		TAPENAGA	Ahumonia	6	571	355
			Charadai	20	612	426
		VEINTICINCO DE MAYO	Machagai	4	510	446

PROVINCIA	DEPARTAMENTO	LOCALIDAD	20/9 al 26/9 mm	Acumulado Año	
				al 27/09/05	al 26/09/06
MISIONES	CAPITAL	Posadas	s/d	210	379
CORRIENTES	BELLA VISTA	Bella Vista	s/d	s/d	203
	CAPITAL	Corrientes	s/d	s/d	310,4
	CONCEPCION	Concepción	s/d	s/d	218
		Tabay	s/d	s/d	15
	CURUZU CUATIA	Curuzú Cuatiá	s/d	s/d	532
	EMPEDRADO	El Sombrero	s/d	s/d	94
		Empedrado	s/d	s/d	138
	ESQUINA	Esquina	s/d	s/d	593,3
	GENERAL ALVEAR	Alvear	s/d	s/d	269
	GENERAL PAZ	Caa Catí	s/d	s/d	25
		Itá Ibaté	s/d	s/d	179
	GOYA	Goya	s/d	s/d	338
	ITUZAINGO	Ituzaingo	s/d	s/d	446
		San Carlos	s/d	s/d	88
	LAVALLE	Gob. Martínez	s/d	s/d	20
		Santa Lucía	s/d	s/d	494
	MBURUCUYA	Mburucuyá	s/d	s/d	s/d
	MERCEDES	Felipe Yofré	s/d	s/d	227
		Mariano Loza	s/d	s/d	155
		Mercedes	s/d	s/d	408,7
	MONTE CASEROS	Mocoretá	s/d	s/d	314
		Monte Caseros	s/d	s/d	565
	PASO DE LOS LIBRES	Paso de los Libres	s/d	s/d	371,5
	SALADAS	Saladas	s/d	s/d	100
	SAN COSME	San Cosme	s/d	s/d	210
	SAN MARTIN	Colonia Carlos Pellegrini	s/d	s/d	168
		La Cruz	s/d	s/d	329
	SAN MIGUEL	Loreto	s/d	s/d	255
	SAN ROQUE	9 de Julio	s/d	s/d	235
		Chavarría	s/d	s/d	359
	San Roque	s/d	s/d	128	
SANTO TOME	Garruchos	s/d	s/d	436	
	Santo Tomé	s/d	s/d	739	
	SAUCE	Sauce	s/d	s/d	190
SALTA	ANTA	J. V. Gonzalez	0	301	668
		Las Lajitas	0	477	727
		Piquete Cabado	0	458	555
		Saravia	0	484	579
		Talavera	0	250	471
	CANDELARIA	Candelaria	0	262	554
	GENERAL GÜEMES	Güemes	0	307	606
	GRAL. J. DE SAN MARTIN	Embarcación	0	357	981
		Pocitos	s/d	177	s/d
		Tartagal	0	399	1249
	METAN	El Galpón	0	313	701
		Metán	0	253	808
	ORAN	Orán	0	318	945
		Pichanal	0	336	853
ROS. DE LA FRONTERA	Rosario de la Frontera	0	271	626	
JUJUY	EL CARMEN	Ciudad Perico	0	279	529
		El Carmen	0	274	430
		Pampa Blanca	0	225	394
	GENERAL BELGRANO	Capital	0	328	516
	LEDESMA	Ledesma	s/d	355	s/d
		Palpalá	0	332	473
	SAN PEDRO	San Pedro	s/d	348	s/d
SANTA BARBARA	Santa Bárbara	s/d	354	s/d	
CATAMARCA	SANTA ROSA	El Bañado	0	348	481
		Los Altos	0	332	435
		San Pedro	0	287	429

MAPA DE PRECIPITACIONES

SEMANA 20/09/06 al 26/09/06



Fuente: Dirección de Coordinación de Delegaciones